

HAMMARLAND

KATTBY

BYGGNADSPÅN FÖR KVARTER XV.







0 50 100
1:2000

Av landskapsstyrelsen fastställd till
efforrättelse den 31/1 1990

Intygare: *Töle Brantén*
Överinspektör Göran Frantzén



TECKENFÖRKLARING OCH BYGGNADSPÅNEBESTÄMMELSER:

-  Linje 3 m utanför det planeområde fastställelsen avser.
 -  Gräns för kvarter, del av kvarter och område.
 -  Gräns mellan delar av område för vilka olika planbestämmelser äro gällande.
 - XV Kvartersnummer.
 - 1 Tomtnummer.
 - 2:3 Registernummer.
 -  Byggnadsyta.
 -  Del av tomt som bör planteras, häri dock icke inräknad den del som utnyttjas för vägar och parkering.
 - II Romersk siffra anger det största tillåtna antalet våningar ovan mark för byggnad och del därav.
 - 1500 Arabisk siffra anger det största tillåtna antalet m² våningsyta, garageutrymmen, dock högst 20 m² per föreskriven bilplats får utnyttjas utöver angivet antal m² våningsyta.
 -  Kvartersområde för vånings alt. radhus.
Affärs- eller kontorslokal får dock uppgå till högst 1/3 av det för tomtens angivna största tillåtna antalet m² våningsyta.
- Normer för bilplatser:
- | | |
|------------------------------|---|
| Bostäder: | |
| flerfamiljshus | 1,0 bilplatser per bostadslägenhet. |
| kontors eller affärsutrymmen | 3,0 bilplatser per 100 m ² våningsyta. |

Mariehamn den 14.08 -89

Erik Sjöblom
Erik Sjöblom

Grundkartan uppgjord av plankarta A.B. 1970
Kompleterad 1982 av mät.tekn. U.Engman och H.Lindén.